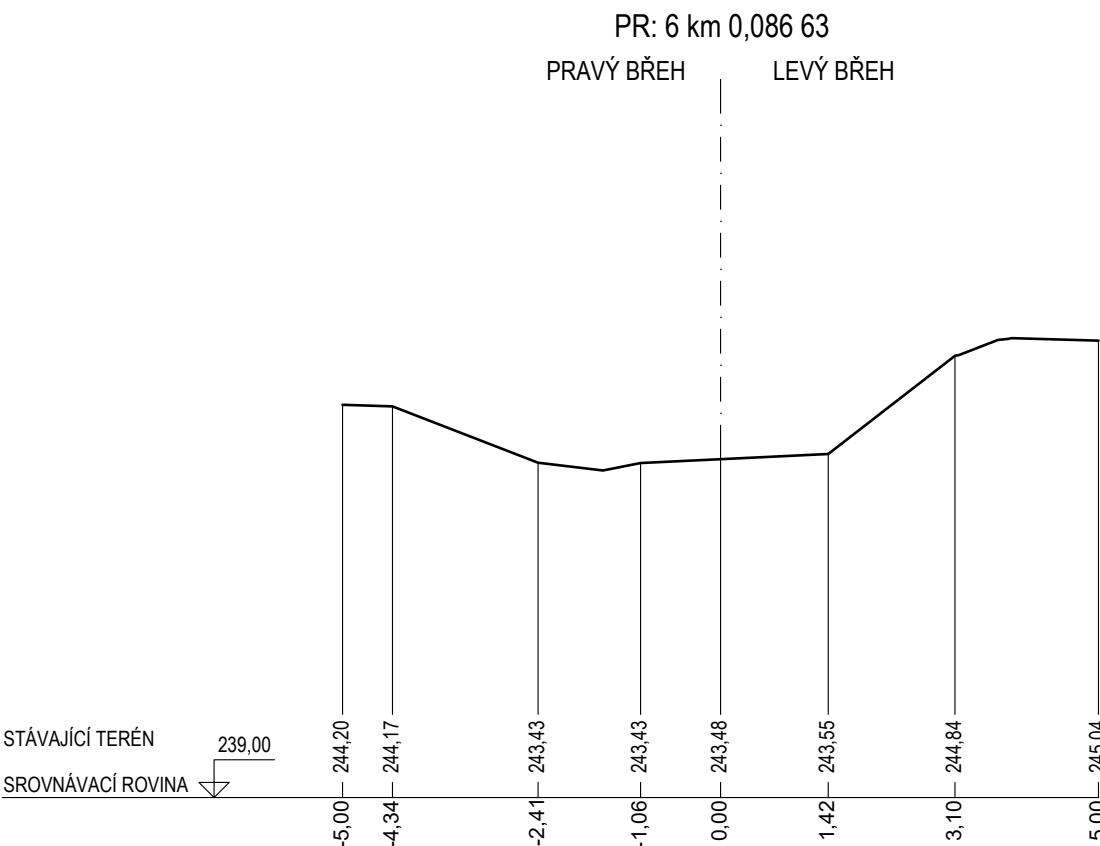
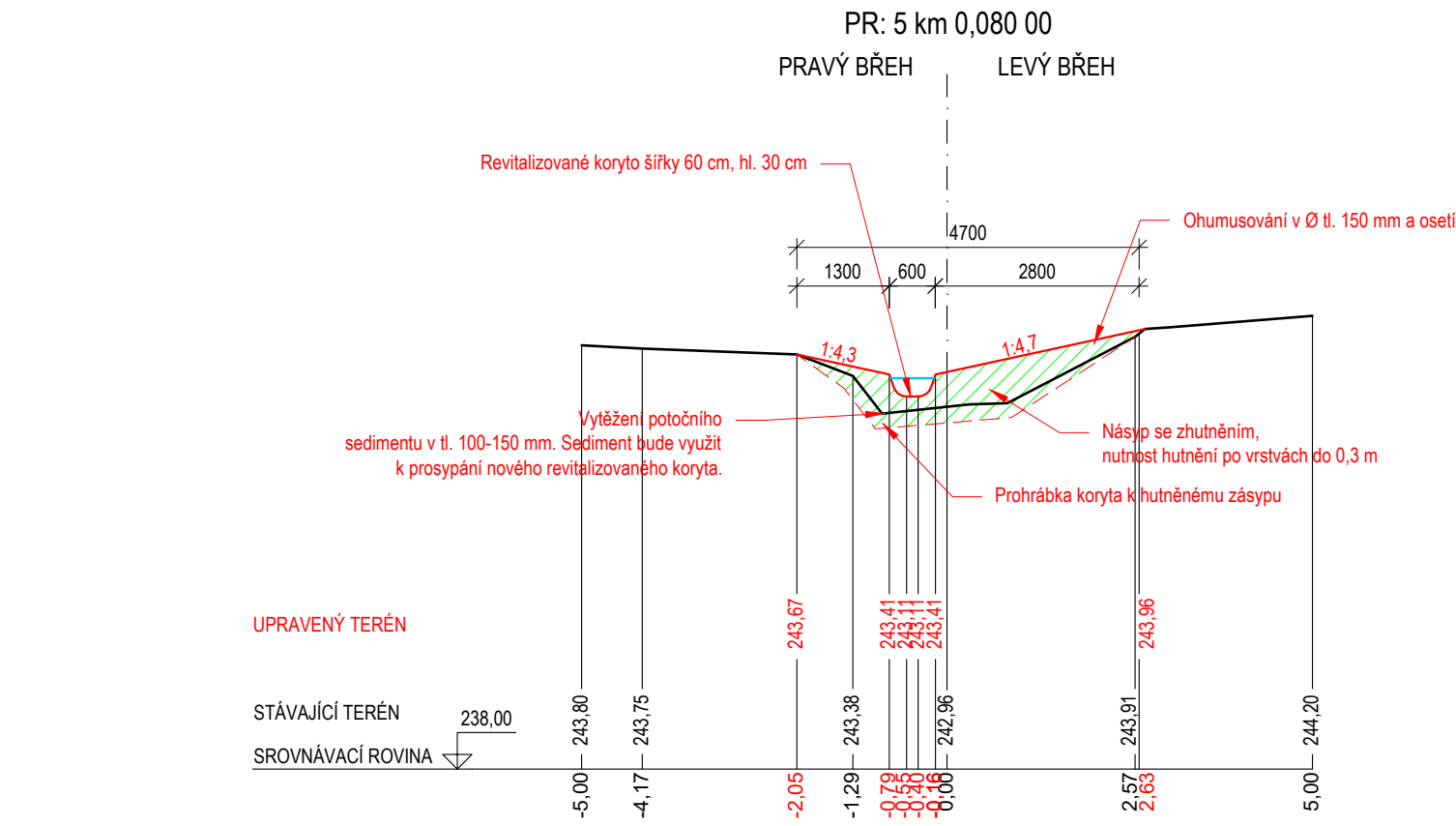
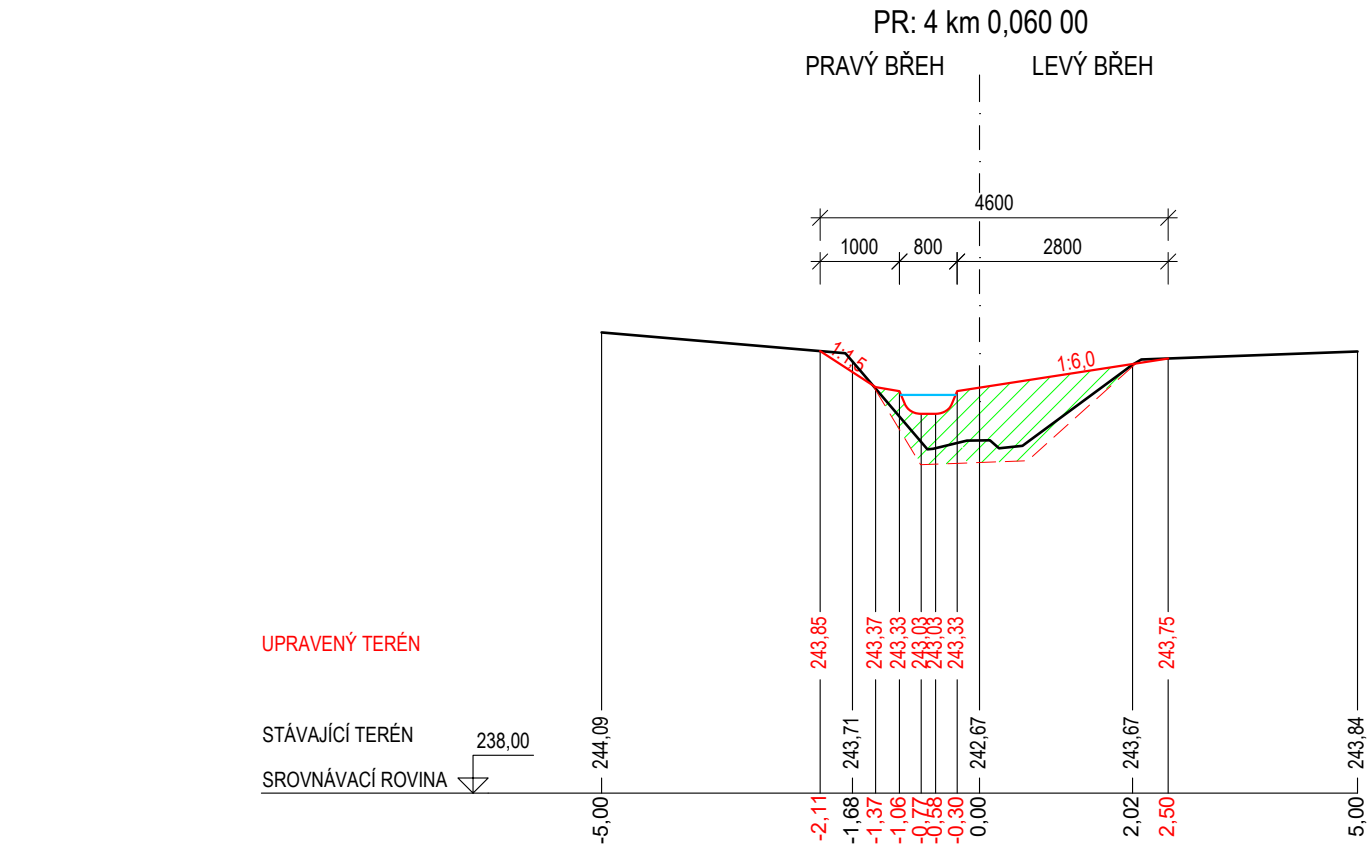
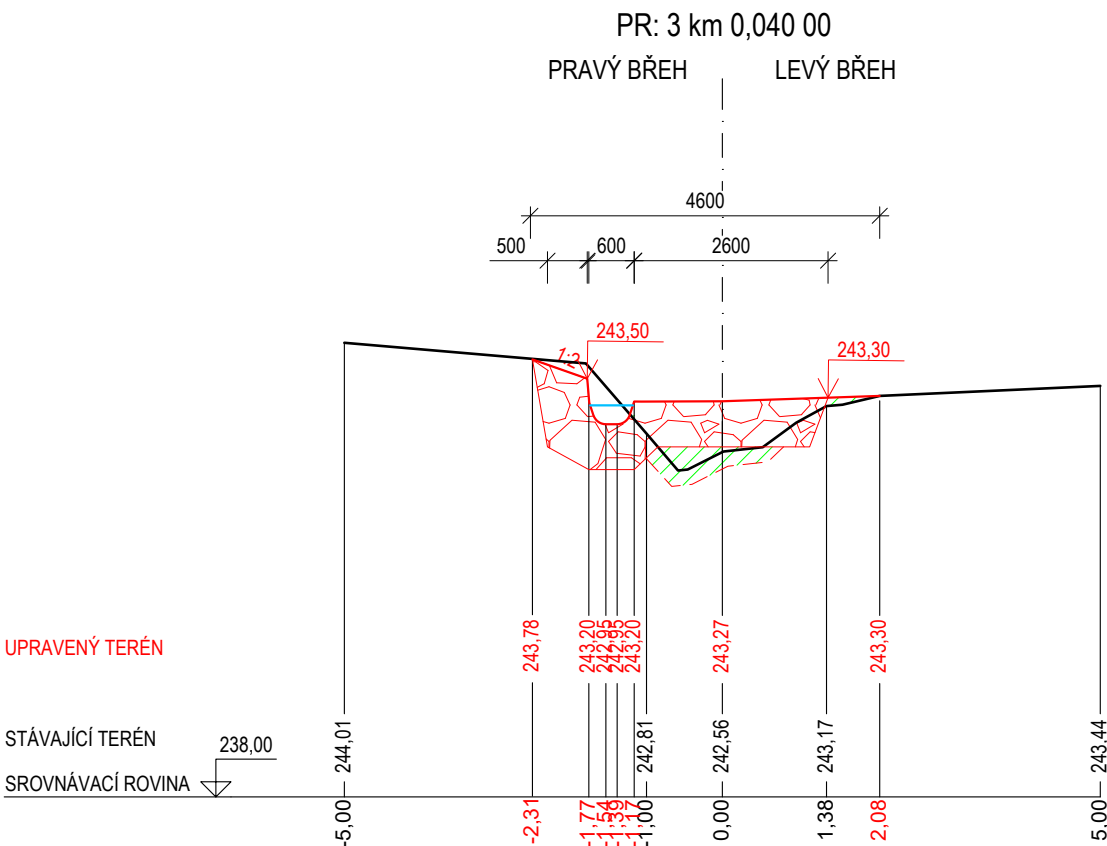
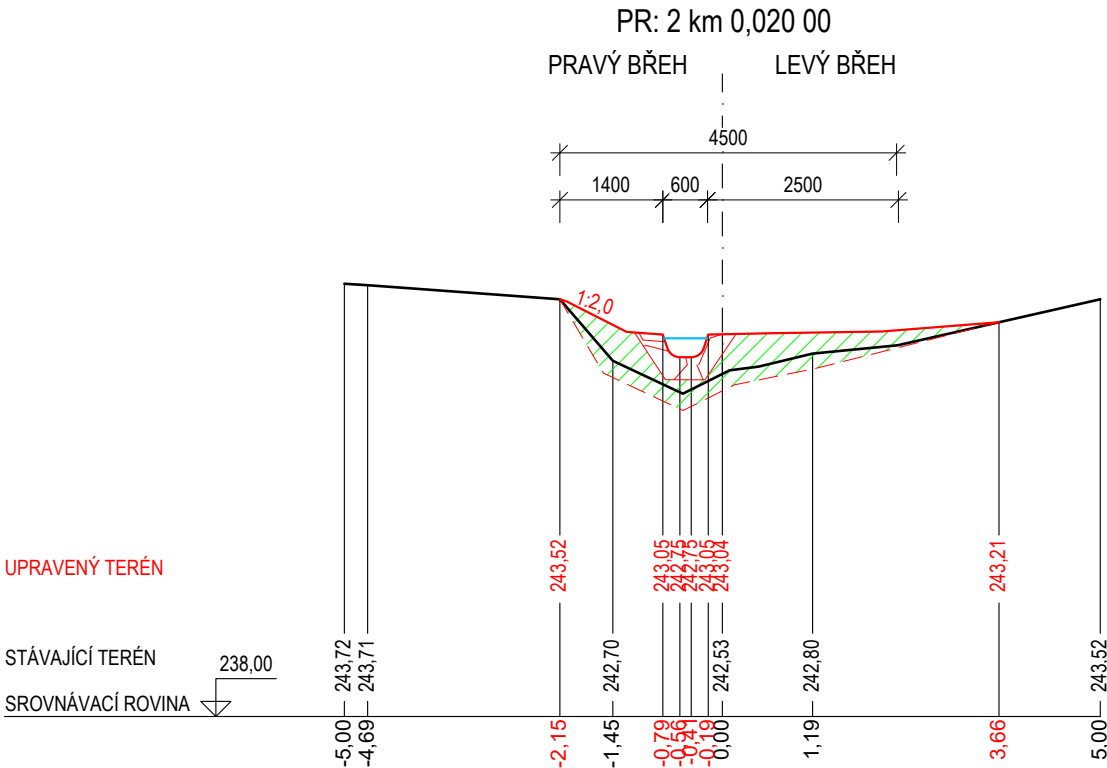
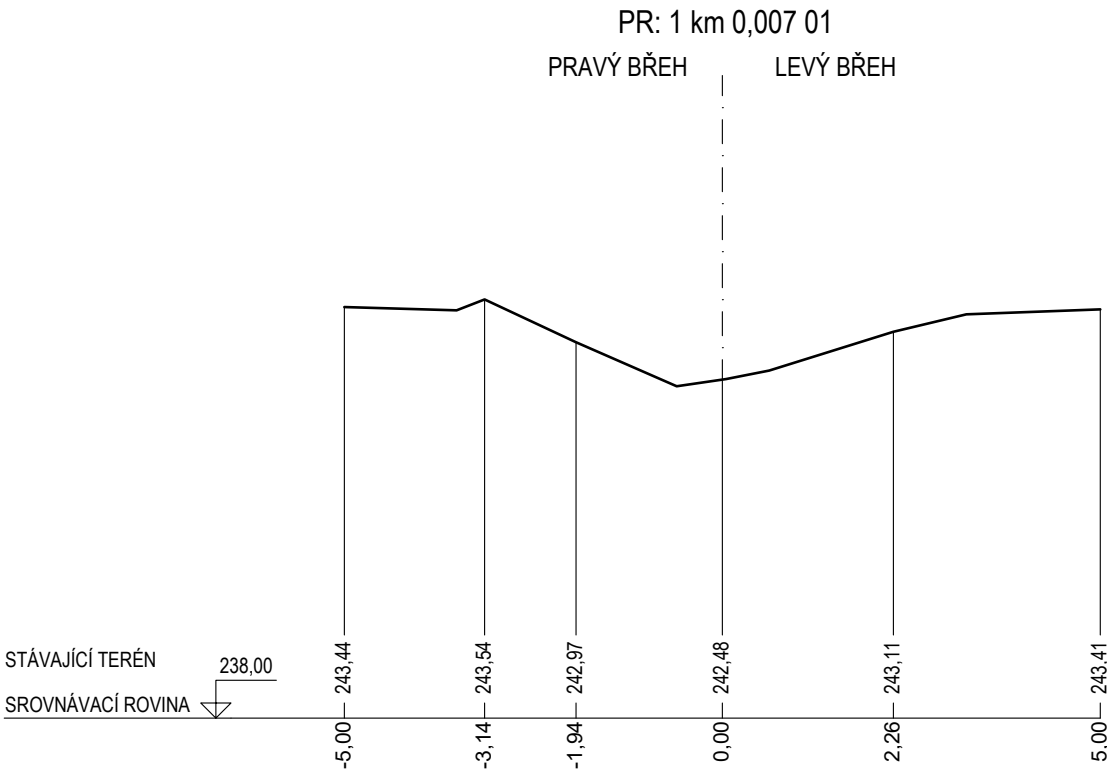


CHARAKTERISTICKÉ PŘÍČNÉ ŘEZY ÚSEKU Č.2

Měřítko: 1:100



Legenda:

- Hrana stávajícího stavu
- Hrana návrhu
- Stržení ornice v tl. 200 mm
- Hutněný násyp

Souřadnicový systém: S-JTSK
Výškový systém: B. p. v.

 ENVICONS s. r. o. Sídlo a provozovna společnosti Hradecká 509 533 52 Pardubice - Polabiny Tel. / FAX: +420 466 531 787 info@envicons.cz • www.envicons.cz	
Datum / Date 04/2025	
Zakázka č. / Job No. 30/2023	
Stupeň / Stage DPS	
Kraj / Region Moravskoslezský kraj	
Stavební úřad / Building Authority Magistrát města Karviné	
Katastrální území / Catastral Area Karviná-město, Ráj	
Objednatel / Client Město Karviná	
Název / Project Revitalizace toku a oblasti Lesopark Dubina	
Stavební objekt / Building construction SO 01 - Revitalizace vodoteče - Úsek č.2	
Název / Title Charakteristické příčné řezy úseku č.2	
Zodpovědný projektant / Responsible designer Ing. Jiří Šubrt	
Kontroloval / Checked by Ing. Jiří Šubrt	
Návrh vypracoval / Elaborated by Ing. Jiří Šubrt	
Měřítko / Scale 1:100	Souprava / Copy
Výkres č. / DWG No. 01.02.03	